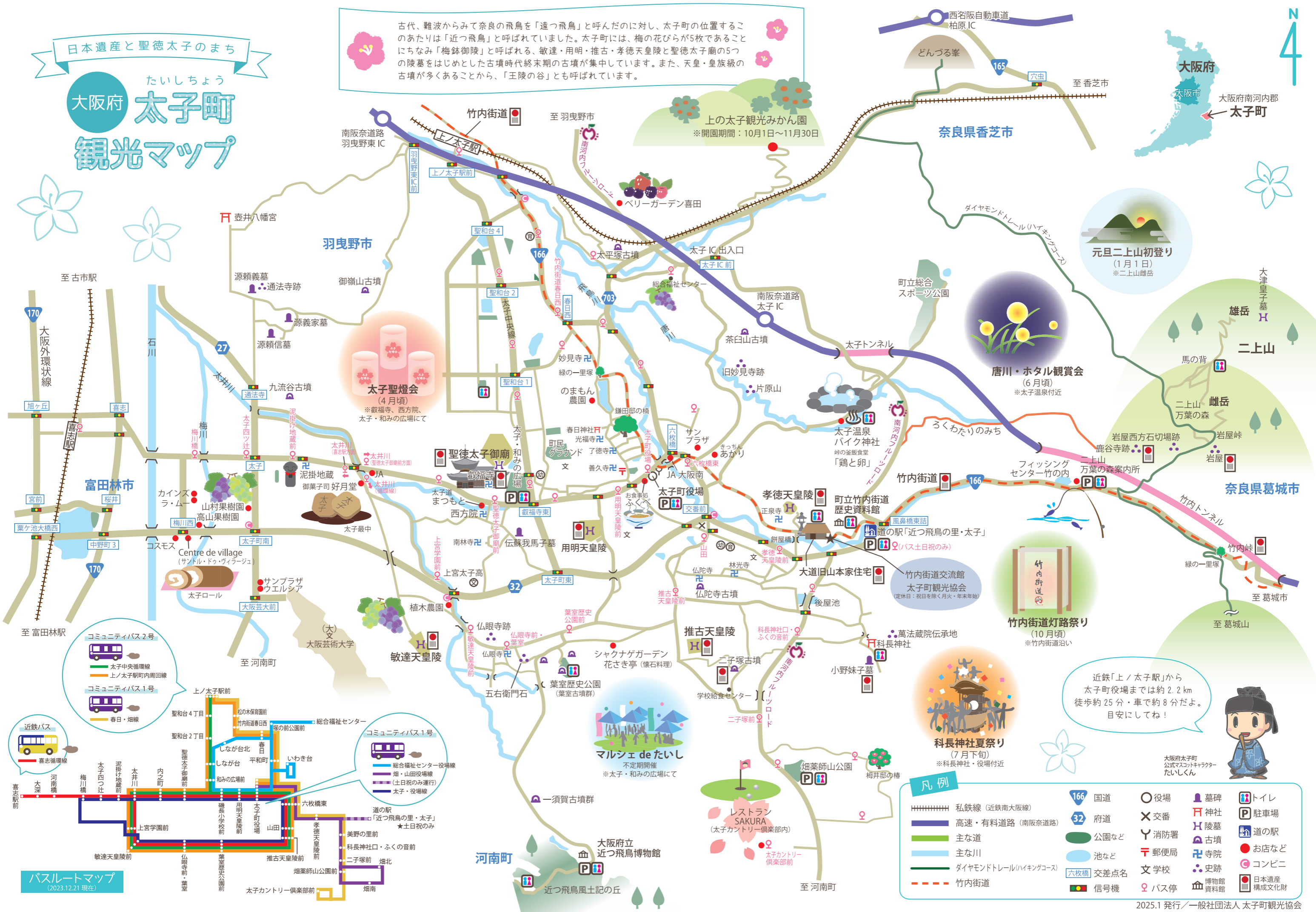


日本遺産と聖徳太子のまち

大阪府 太子町 観光マップ

古代、難波からみて奈良の飛鳥を「遠つ飛鳥」と呼んだのに対し、太子町の位置するこのあたりは「近つ飛鳥」と呼ばれていました。太子町には、梅の花びらが5枚であることにちなみ「梅鉢御陵」と呼ばれる、敏達・用明・推古・孝徳天皇陵と聖徳太子廟の5つの陵墓をはじめとした古墳時代終末期の古墳が集中しています。また、天皇・皇族級の古墳が多くあることから、「王陵の谷」とも呼ばれています。



元旦二上山初登り (1月1日)
※二上山雌岳



唐川・ホテル観賞会 (6月頃)
※太子温泉付近




竹内街道灯路祭り (10月頃)
※竹内街道沿い

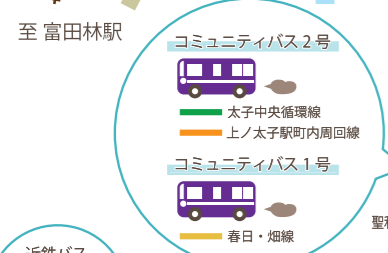


科長神社夏祭り (7月下旬)
※科長神社・役場付近

近鉄「上ノ太子駅」から太子町役場までは約2.2km 徒歩約25分・車で約8分だよ。目安にしてね!



大阪府太子町 公式マスコットキャラクター たいしくん



バスルートマップ (2023.12.21 現在)

凡例			
私鉄線 (近鉄南大阪線)	166 国道	○ 役場	墓 墓
高速・有料道路 (南阪奈道路)	32 府道	✕ 交番	社 社
主な道	公園など	消 消防署	陵 陵墓
主な川	池など	郵便 郵便局	古 古墳
ダイヤモンドトレール(ハイキングコース)	六枚橋 交差点名	学 学校	寺 寺院
竹内街道	信号機	文 文	史 史跡
		博 博物館	資 資料館